

Relevamiento de Especies Forestales Nativas en Zona de Camino

Estudio de Impacto Ambiental - Proyecto Repavimentacion de la RP N° 4 Sección II: L. N. Alem - San Javier

	Latitude	Longitude	Formación	Prog. KM	Lado	Origen	Especie	Estado Fitosanitario	Extensión	Características	Observaciones	Ubicacion	Imagen
1	-27.848135	-55.1556218	Conjunto de Arboles	69.9	Izquierda	Nativo; Natural	1 mbocaya 2 urunday	Bueno	50	porte mediano	en recta pendiente escasa, lomo de burro	Talud	2309
2	-27.847448	-55.1567913	Arbol	69.7	Izquierda	Nativo; Natural	zoita	Regular	12	ramas caidas	en cuneta anegada	Talud	2313
3	-27.848014	-55.1557108	Conjunto de Arboles	70	Derecha	Nativo; Natural	urunday anchico Colorado	Bueno	20	buenos		Talud	2310 - 2311
4	-27.847549	-55.1566597	Arbol	69.9	Derecha	Nativo; Natural	mamica de cadela	Bueno				Talud	2323
5	-27.846677	-55.1582191	Conjunto de Arboles	69.8	Izquierda	Nativo; Natural	4 Zoita, 1 incienso, 3anchico, 1 rabo	Bueno	50	arboles de porte medio el ultimo anchico tirado hacia la calzada	recta cerca	Talud	2322 2325 2329
6	-27.84613	-55.1590479	Conjunto de Arboles	69.6	Izquierda	Nativo; Natural	2 anchico 1 urunday	Bueno	10	en recta	en recta	Talud; Cuneta	2330
7	-27.84674	-55.1579623	Conjunto de Arboles	69.7	Derecha	Nativo; Natural	ceibo de monte, 4 peteribi	Bueno	50			Talud; Cuneta	2324
8	-27.845769	-55.1597812	Conjunto de Arboles	69.5	Izquierda	Nativo; Natural	anchico 1 zoita 1 rabo	Bueno	10		en recta	Talud	
9	-27.846405	-55.1586174	Conjunto de Arboles	69.6	Derecha	Nativo; Natural	anchico blanco	Bueno	10	jovenes		Cuneta	
10	-27.845425	-55.1604817	Conjunto de Arboles	69	Izquierda	Nativo; Natural	cañafistola 2 zoita un anchico	Bueno	20	porte medio	en recta	Talud	2332
11	-27.845654	-55.1597502	Conjunto de Arboles	69.5	Derecha	Nativo; Natural	urunday mbocaya 2 ind	Bueno	20			Talud; Contra Talud	2331
12	-27.845879	-55.1596486	Conjunto de Arboles	69.5	Derecha	Nativo; Implantado	3 canafistula, palmera pindo, mbocaya, zoita	Bueno	10		entrada vehicular	Talud, cuneta	2333
13	-27.844324	-55.1623459	Conjunto de Arboles	69	Izquierda	Nativo; Natural	1 anchico 1 zoita	Bueno	10	porte medio a grande sobre talud de 2 m	recta	Talud	
14	-27.845733	-55.1601373	Conjunto de Arboles	69.4	Derecha	Nativo; Implantado	2 canafistula	Bueno	10	jovenes		Talud	2336
15	-27.844301	-55.1624613	Conjunto de Arboles	69.2	Derecha	Nativo; Natural	zoita, 3 urunday, burro caa, litraea, curupi, basuriña	Bueno	30	1 urunday y zoita casi en banquina.	talud de mas de 2 metros con arroyo temporario. Colocar defensa metálica	Talud	2338
16	-27.841356	-55.1669184	Conjunto de Arboles	68.7	Izquierda	Nativo; Natural	2 urunday	Bueno	5	porte chico		Talud	2337
17	-27.839135	-55.1686322	Conjunto de Arboles	68.4	Izquierda	Nativo; Natural	2 urunday	Bueno	3	porte mediano	en loma	Talud	2339 2340
18	-27.842716	-55.1652305	Arbol	68.9	Derecha	Nativo; Natural	anchico Colorado	Bueno		en acceso frente a chatarra		Talud	2344
19	-27.837763	-55.1698405	Conjunto de Arboles	68.2	Izquierda	Nativo; Natural	6 urunday	Bueno	100	porte mediano	recta loma	Talud	2342
20	-27.841313	-55.1667197	Conjunto de Arboles	68.7	Derecha	Nativo; Implantado	3 palmera pindo	Bueno	10		en acceso a una casa	Talud	2341
21	-27.837058	-55.1703031	Arbol	68.1	Izquierda	Nativo; Natural	1 urunday	Bueno	12	semi inclinado	entrando a curva en pendiente	Talud	2346
22	-27.834729	-55.1748477	Arbol	67.6	Izquierda	Nativo; Natural	timbo	Regular	12	podado	salida de curva al lado de casilla mal ubicada	Talud	2350

Observación: El relevamiento fue realizado en Sentido San Javier a L. N. Alem.

Relevamiento de Especies Forestales Nativas en Zona de Camino
 Estudio de Impacto Ambiental - Proyecto Repavimentacion de la RP N° 4 Sección II: L. N. Alem - San Javier

23	-27.837846	-55.1699419	Conjunto de Arboles	68.2	Derecha	Nativo; Natural	5 urunday, mbocaya	Bueno	100	sanos algunos jóvenes		Talud	2351
24	-27.839849	-55.1679724	Arbol	68.1	Derecha	Nativo; Natural	soita	Bueno				Talud	
25	-27.835375	-55.1796249	Arbol	67.1	Izquierda	Nativo; Natural	mbocaya	Bueno	12		en entrada reina mora grande	Talud	2352
26	-27.838859	-55.1689022	Arbol	67.6	Derecha	Nativo; Natural	anchico Colorado	Bueno		podado en algún momento		Talud	
27	-27.835356	-55.179704	Arbol	67	Derecha	Nativo; Natural	mbocaya	Bueno				Talud	2355
28	-27.837827	-55.1700905	Conjunto de Arboles	66.9	Derecha	Nativo; Natural	mbocaya 2 ind anchico Colorado	Bueno	13	buenas		Talud	2356
29	-27.836365	-55.187537	Conjunto de Arboles	66.3	Izquierda	Nativo; Natural	1 lapacho, 2 espinillo	Bueno	5	mediano porte	cerca del arco en recta cerca de ceibos bajo del portal	Talud	2362
30	-27.83606	-55.1835438	Conjunto de Arboles	66.8	Derecha	Nativo; Implantado	3 pindo, 1 soita, 4 lapacho, 1 ceibo de monte, 2 anchico Colorado	Bueno	150	implantados		Talud	2357, 2358, 2359, 2360, 2361
31	-27.836549	-55.189087	Arbol	66.1	Izquierda	Nativo; Natural	zoita	Bueno	12	delante de frigorífico lleno de cuervos	recta bajada	Cuneta	2367
32	-27.836357	-55.187561	Conjunto de Arboles	66.3	Derecha	Nativo; Natural	2 urunday, mbocaya espinillo	Bueno	100			Talud; Contra Talud; Cuneta	2373, 2375
33	-27.836875	-55.1929175	Arbol	65.7	Izquierda	Nativo; Natural	anchico	Bueno	12		recto	Talud	2369
34	-27.837074	-55.1967317	Arbol	65.4	Izquierda	Nativo	mbocaya	Bueno	12			Talud	2370
35	-27.836534	-55.1889095	Arbol	66.1	Derecha	Nativo; Natural	curupi	Bueno				Talud	2372
36	-27.8374	-55.1995596	Arbol	65.1	Izquierda	Nativo; Natural	mbocaya	Bueno	12		recta mariposa monarca brasita	Talud	2371
37	-27.837498	-55.2014672	Arbol	64.8	Izquierda	Nativo; Natural	curupi	Bueno	12	3 ramas	en talud alto cerca de puente a 200 m del cruce	Talud	2377
38	-27.837827	-55.203688	Conjunto de Arboles	64.6	Izquierda	Nativo; Natural	7 mbocaya, urunday	Bueno	150	limita con montecito	en recta pendiente subida pasando arroyo Portera	Talud; Cuneta	2378, 2382, 2384
39	-27.83764	-55.2016297	Conjunto de Arboles	65	Derecha	Nativo; Natural	anchico Colorado 13 curupi mamica de cadela soita 2 laurel negro litraea mbocaya 2 soita 5	Bueno	400			Talud	2379, 2380, 2381
40	-27.837857	-55.203638	Conjunto de Arboles	64.6	Derecha	Nativo; Natural	mbocaya 5 anchico Colorado 2	Bueno	120			Talud	2383
41	-27.838225	-55.2111037	Arbol	63.9	Izquierda	Nativo; Natural	curupi	Bueno	12	podada mantenida	en acceso a chacra	Talud	2385

Observación: El relevamiento fue realizado en Sentido San Javier a L. N. Alem.

Relevamiento de Especies Forestales Nativas en Zona de Camino

Estudio de Impacto Ambiental - Proyecto Repavimentación de la RP N° 4 Sección II: L. N. Alem - San Javier

42	-27.828688	-55.216199	Conjunto de Arboles	63	Izquierda	Nativo; Implantado	lapacho y samohu, 41 ejemplares	Bueno	500	plantación nueva de entre 3 y 5 años		Contra Talud	2388
43	-27.828832	-55.2162482	Conjunto de Arboles	63	Derecha	Nativo; Exotico; Implantado	lapacho negro 15, lapacho amarillo 20	Regular	500	Lapachos amarillos muertos o comidos por el ganado		Contra Talud	2389, 2390, 2391, 2392, 2393
44	-27.82419	-55.2166398	Conjunto de Arboles	62.4	Izquierda	Nativo; Implantado	180 lapachos, samohu, mamica	Regular	400	dos filas de plantación una más vieja de más de 5 años y una reciente se observan los ápices de varias plantas secas y rebrota		Contra Talud	2394, 2396
45	-27.823249	-55.216746	Arbol	61.9	Izquierda	Nativo; Natural	mbocaya	Bueno	12		en recta	Talud	2397
46	-27.826194	-55.2166029	Conjunto de Arboles	62.2	Derecha	Nativo; Implantado	lapacho amarillo 53 exóticos, Samohu 2, lapacho negro 1	Regular	200	algunos muertos o muy enfermos		Contra Talud	2395
47	-27.821045	-55.2169853	Conjunto de Arboles	61.8	Izquierda	Nativo; Implantado	17 lapachos: 7 son negros/rosados y 10 amarillos	Regular	200	amarillos secos en parte superior		Contra Talud	
48	-27.824206	-55.2167181	Conjunto de Arboles	62	Derecha	Nativo; Implantado	lapacho amarillo 38	Regular	200	algunos muy enfermos o muertos		Contra Talud	
49	-27.811857	-55.2181775	Conjunto de Arboles	61	Izquierda	Nativo; Exotico; Implantado	67 lapacho amarillo	Regular	200		300 metros atrás del punto	Contra Talud	2397
50	-27.805201	-55.2185802	Arbol	59.9	Izquierda	Nativo; Natural	mbocaya	Bueno	12			Talud	2399
51	-27.810963	-55.2181085	Conjunto de Arboles	60.5	Derecha	Nativo; Exotico; Implantado	8 lapacho negro, 145 lapacho amarillo, 1 mbocaya	Regular	800	lapachos negros todos sanos y lapachos amarillos enfermos casi todos		Contra Talud	2398
52	-27.789591	-55.2258171	Arbol	58	Izquierda	Nativo; Implantado	pindo	Bueno	12		en recta plantación de batata en contra talud	Talud	2401
53	-27.783243	-55.2291208	Arbol	57.2	Izquierda	Nativo; Natural	anchico colorado	Bueno	12		detrás de casilla	Talud; Cuneta	2402
54	-27.778997	-55.2310359	Conjunto de Arboles	56.6	Derecha	Nativo; Natural	soita, 2 lapacho amarillo, anchico Colorado, 3 cactus cereus	Bueno	50	plantas juvenes y cactus cortados en la banquina del frente hay boyero eléctrico en zona de camino y leña para vender. iilquerito dorado		Contra Talud	2403
55	-27.77684	-55.2384647	Monte Secundario	56	Izquierda	Nativo; Natural	lapacho negro, renuevos de peteribi canela mamica	Bueno	12	Renoval en monte secundario	cuneta conservada	Contra Talud	2410
56	-27.777174	-55.2492344	Arbol	54.7	Izquierda	Nativo; Natural	lapacho negro	Bueno	12	fuste medio 15 años	en loma recta	Contra Talud	2413

Observación: El relevamiento fue realizado en Sentido San Javier a L. N. Alem.

Relevamiento de Especies Forestales Nativas en Zona de Camino

Estudio de Impacto Ambiental - Proyecto Repavimentacion de la RP N° 4 Sección II: L. N. Alem - San Javier

57	-27.77717	-55.2426968	Arbol	55.4	Derecha	Nativo; Natural	pindo	Bueno				Talud	2411
58	-27.776749	-55.2499997	Conjunto de Arboles	54.6	Derecha	Nativo; Implantado	lapacho negro	Bueno		porte medio a chico		Contra Talud	2414
59	-27.771015	-55.2538968	Arbol	53.7	Izquierda	Nativo; Natural	peteribi	Bueno	12			Talud	2418
60	-27.775401	-55.2529617	Conjunto de Arboles	54.2	Derecha	Nativo; Natural	pindo cedro anchico Colorado	Bueno	50			Talud	2415, 2416,
61	-27.77183	-55.2544642	Arbol	53.8	Derecha	Nativo; Natural	lapacho negro	Bueno				Contra Talud; Cuneta	2417
62	-27.767748	-55.2509647	Conjunto de Arboles	53.2	Izquierda	Nativo; Natural	1 Timbo y 1 mbocaya	Regular	10	Timbo viejo base en mal estado	entrada a curva en subida al lado de acceso a escuela 72	Banquina; Talud	2425
63	-27.770971	-55.2539947	Conjunto de Arboles	53.7	Derecha	Nativo; Implantado	Timbo 6 lapacho amarillo 6 exóticos	Bueno	100		Pinos en talud	Talud	2419, 2420, 2421
64	-27.767414	-55.2508853	Conjunto de Arboles	53	Izquierda	Nativo; Implantado	lapacho, peteribi, timbo	Bueno	20	frente a escuela porte medio a grande	en curva talud de más de 2 m	Talud	2424, 2425, 2426
65	-27.766753	-55.2508818	Arbol	53	Izquierda	Nativo; Natural	timbo	Bueno	12	podada en gajos bajos	en curva alta	Talud	2427
66	-27.767512	-55.2511454	Arbol	53.2	Derecha	Nativo; Natural	Timbo	Bueno		sano		Talud	
67	-27.765102	-55.2505269	Arbol	52.9	Izquierda	Nativo; Natural	mbocaya	Bueno	12			Talud	
68	-27.764253	-55.2505218	Conjunto de Arboles	52.8	Izquierda	Nativo; Natural	1 mbocaya 2 inciensos	Bueno	10		entrando a curva en pendiente	Talud	2433
69	-27.76537	-55.2506961	Arbol	52.9	Derecha	Nativo; Natural	lapacho negro	Bueno		sano		Cuneta	2429
70	-27.763147	-55.2502493	Arbol	52.7	Izquierda	Nativo; Natural	mbocaya	Bueno	12			Talud	2430
71	-27.764915	-55.2506597	Conjunto de Arboles	52.9	Derecha	Nativo; Natural	lapacho negro 2	Bueno	12	cuidados		Contra Talud	2431, 2432
72	-27.760849	-55.2493139	Arbol	52.4	Izquierda	Nativo; Natural	ombu	Bueno	12	porte grande		Talud	2436
73	-27.759976	-55.2487066	Arbol	52.3	Izquierda	Nativo; Natural	zoita	Bueno	12			Talud	2437
74	-27.763054	-55.250362	Arbol	52.7	Derecha	Nativo; Natural	pindo	Bueno				Talud	2439
75	-27.752148	-55.246017	Conjunto de Arboles	51.3	Derecha	Nativo; Natural	lapacho negro	Bueno	10	porte medio		Contra Talud; Cuneta	2441
76	-27.74955	-55.250628	Conjunto de Arboles	50.7	Derecha	Nativo; Natural	lapacho negro soita	Bueno	12	porte chico		Talud; Cuneta	2442
77	-27.749301	-55.2512517	Conjunto de Arboles	50.7	Derecha	Nativo; Natural	lapacho negro	Bueno	1	jovenes		Talud; Contra Talud	2444
78	-27.7462	-55.2611764	Conjunto de Arboles	49.5	Izquierda	Nativo; Natural	4 peteribi	Bueno	15		talud alto	Talud	2449

Observación: El relevamiento fue realizado en Sentido San Javier a L. N. Alem.

Relevamiento de Especies Forestales Nativas en Zona de Camino
 Estudio de Impacto Ambiental - Proyecto Repavimentacion de la RP N° 4 Sección II: L. N. Alem - San Javier

79	-27.750664	-55.249285	Conjunto de Arboles	50.2	Derecha	Nativo; Natural	lapacho negro 2	Bueno	13	jovenes		Contra Talud	2445, 2446
80	-27.749414	-55.2509627	Arbol	50.1	Derecha	Nativo; Natural	soita	Bueno		mediana edad		Talud	2454
81	-27.749327	-55.2512649	Arbol	49.5	Derecha	Nativo; Natural	mbocaya	Bueno		medio viejo		Talud	2450
82	-27.742133	-55.2684498	Arbol	48.7	Derecha	Nativo; Natural	lapacho negro	Bueno		13 a 17 años		Contra Talud	2451
83	-27.740345	-55.2702784	Conjunto de Arboles	48.4	Derecha	Nativo; Natural	lapacho negro 2	Bueno	15	un árbol grande 20 años y otro más chico debajo de arboles	talud muy profundo en recta. y al vez 6 metros con alcantarilla	Talud	2452, 2453
84	-27.737238	-55.2732711	Arbol	47.8	Izquierda	Nativo; Natural	palmera pindo	Bueno	12			Talud	2457
85	-27.735981	-55.2744992	Conjunto de Arboles	47.7	Izquierda	Nativo; Natural	anchico y canela	Bueno	5	porte grande el anchico	entrando curva	Talud	
86	-27.736606	-55.2736646	Conjunto de Arboles	47.9	Derecha	Nativo; Natural	uña de gato grande, anchico Colorado, guayubira , mbocaya 3, soita, timbo peteribi	Bueno	80	excepto uña de gato grande todos los otros árboles son jóvenes		Talud	2455, 2456, 2458, 2459
87	-27.733375	-55.2746997	Arbol	47.5	Izquierda	Exotico; Natural	paraíso seco	Malo	12	inclinado hacia la calzada	cerca de cruce de línea eléctrica en curva y bajada	Talud	2461
88	-27.73307	-55.2745436	Arbol	47.4	Izquierda	Nativo; Natural	Timbo grande	Bueno	12		en curva y talud de más de 3 m	Talud	2462
89	-27.735914	-55.2743631	Conjunto de Arboles	47.7	Derecha	Nativo; Natural	anchico Colorado 2, peteribi	Bueno	10	implantados alrededor de casilla de omnibus		Talud; Cuneta	2460
90	-27.730657	-55.2717579	Conjunto de Arboles	47	Izquierda	Nativo; Natural	cedros 2 frente a escuela 79	Bueno	5	en monte variado		Talud	2463
91	-27.730911	-55.2715669	Conjunto de Arboles	47	Derecha	Nativo; Implantado	lapacho negro 3	Bueno	60	tres árboles de lapacho plantados frente a la escuela 79		Cuneta	
92	-27.730204	-55.2704687	Monte Secundario	46.9	Derecha	Nativo; Natural	11 yerba 1cedro curupi canela anchicos urunday hovenia	Bueno	100	renovales y porte chico y medio	talud alto para guardarail	Talud; Cuneta	2468, 2469, 2470
93	-27.722055	-55.2677753	Conjunto de Arboles	45.8	Izquierda	Nativo; Natural	canafistula 2	Bueno	10	Buenos		Talud	2472
94	-27.720954	-55.2680804	Arbol	45.7	Izquierda	Nativo; Implantado	lapacho negro	Bueno		con tacho de basura abajo que dice km 27		Talud	2475
95	-27.720099	-55.2685558	Conjunto de Arboles	45.6	Izquierda	Nativo; Natural	anchico Colorado 4, urunday 6, lapacho negro	Bueno	120	cuidados en parqueado		Talud	2476
96	-27.71939	-55.2687687	Arbol	45.5	Derecha	Nativo; Natural	anchico Colorado	Bueno				Talud	2477
97	-27.717001	-55.2697399	Conjunto de Arboles	45.2	Izquierda	Nativo; Natural	anchico Colorado 2	Bueno	10			Talud	2478
98	-27.719404	-55.2688058	Conjunto de Arboles	45.2	Derecha	Nativo; Natural	anchico Colorado 3, urunday 26	Bueno	100	un urunday muerto		Talud; Contra Talud	2480, 2481

Observación: El relevamiento fue realizado en Sentido San Javier a L. N. Alem.

Relevamiento de Especies Forestales Nativas en Zona de Camino

Estudio de Impacto Ambiental - Proyecto Repavimentacion de la RP N° 4 Sección II: L. N. Alem - San Javier

99	-27.718948	-55.2689163	Arbol	45	Derecha	Nativo; Natural	urunday 2	Bueno				Talud	2482
100	-27.717901	-55.2693505	Arbol	47	Izquierda	Nativo; Natural	urunday	Bueno				Talud	2484
101	-27.712405	-55.271555	Conjunto de Arboles	44.6	Izquierda	Nativo; Natural	anchico Colorado 2 guayubira 6 urunday 5	Bueno	80		llegando a curva	Talud	2486
102	-27.711484	-55.2718964	Conjunto de Arboles	44.5	Izquierda	Nativo; Natural	anchico Colorado peteribi	Bueno	10	porte medio a grande	en inicio de curva, guarda rail si o si	Talud	2487, 2488
103	-27.710289	-55.2729526	Conjunto de Arboles	44.3	Izquierda	Nativo; Natural	anchico Colorado lapacho negro	Bueno		salida de curva guarda rail		Talud	2491
104	-27.710241	-55.2729749	Arbol	44.3	Derecha	Nativo; Natural	peteribi	Bueno		foto 2489		Talud	2489
105	-27.70961	-55.2735978	Monte Secundario	44.2	Izquierda	Nativo; Natural	lapacho negro, anchico Colorado, canela de venado, mamica de cadela, loro blanco	Bueno	100	en talud de 2 m en pendiente		Talud; Cuneta	2494
106	-27.707803	-55.2757993	Arbol	44	Derecha	Nativo; Natural	yerba mate	Bueno				Talud	2495
107	-27.707692	-55.2762019	Arbol	43.9	Izquierda	Nativo; Natural	canafistula	Bueno		saliendo de curva en talud profundo con arroyo		Talud	2496
108	-27.706987	-55.2778736	Monte Secundario	43.7	Derecha	Nativo; Natural	loro blanco, laurel negro, mora blanca, anchico colorado, canela de venado guaica, canela de	Bueno	100	banquina descalzada en pendiente de bajada talud mayor a 5 más		Talud; Cuneta	2499, 2500
109	-27.706098	-55.2803454	Conjunto de Arboles	43.5	Derecha	Nativo; Natural	venado, canafistula, anchico Colorado 2, soita, lapacho negro, ceibo	Bueno	120	talud alto ceibo		Talud	2503, 2504
110	-27.699897	-55.2855073	Conjunto de Arboles	42.5	Izquierda	Nativo; Implantado	peteribi 2	Bueno	10	sombra en casilla de ómnibus ubicacion riesgosa en salida de curva en pendiente		Talud	2507
111	-27.699853	-55.2854177	Conjunto de Arboles	42.5	Derecha	Nativo; Natural	yerba mate	Bueno	12			Cuneta	2708
112	-27.698398	-55.2850694	Arbol	42.3	Izquierda	Nativo; Natural	anchico Colorado yerba mate 2	Bueno		talud alto guardarail		Talud	2509
113	-27.697576	-55.2849155	Conjunto de Arboles	42.2	Derecha	Nativo; Natural	peteribi 2	Bueno	12	talud profundo en recta 2512		Talud	
114	-27.686642	-55.2824903	Arbol	41	Derecha	Nativo; Natural	pindo	Bueno	15	2523		Talud	

Observación: El relevamiento fue realizado en Sentido San Javier a L. N. Alem.

Relevamiento de Especies Forestales Nativas en Zona de Camino
 Estudio de Impacto Ambiental - Proyecto Repavimentacion de la RP N° 4 Sección II: L. N. Alem - San Javier

115	-27.684415	-55.282089	Arbol	40.7	Derecha	Nativo; Natural	mbocaya	Bueno	15	en el lado derecho una vivienda de madera en zona de camino 2524 casa 2526	Talud	
116	-27.683566	-55.2818688	Arbol	40.6	Derecha	Nativo; Natural	canafistula	Regular	15	2527	Talud	
117	-27.683294	-55.2818195	Arbol	40.3	Derecha	Nativo; Natural	yerba mate	Bueno	15		Cuneta	2529
118	-27.683283	-55.281818	Conjunto de Arboles	40.1	Derecha	Nativo; Natural	cedro 5, guatambu amarillo, pindo	Bueno	50	2530	Talud; Cuneta	
119	-27.683277	-55.2818093	Monte Secundario	40.1	Izquierda	Nativo; Natural	cedro, yerba mate, burro caa, anchico Colorado, cedro, canafistula	Bueno	110		Talud; Cuneta	2532/1
120	-27.682474	-55.281738	Conjunto de Arboles	39.9	Derecha	Nativo; Natural	yerba mate 3 peteribi	Bueno	200		Talud; Cuneta	2534/35
121	-27.670679	-55.279145	Arbol	39.1	Derecha	Nativo; Natural	mbocaya	Bueno	15	2536	Talud	
122	-27.670767	-55.2792961	Arbol	39.1	Izquierda	Nativo; Natural	mbocaya	Bueno	15		Talud	
123	-27.658291	-55.2796799	Conjunto de Arboles	40.6	Izquierda	Nativo; Natural	yerba mate 9 mbocaya	Bueno	250		Talud; Cuneta	2538
124	-27.652127	-55.2835531	Conjunto de Arboles	36.8	Izquierda	Nativo; Implantado; Natural	peteribi 2 Timbo	Bueno	50	Timbo haciendo sombra a casilla de colectivo 2540/1	Talud	
125	-27.652178	-55.2835205	Conjunto de Arboles	36.8	Derecha	Nativo; Natural	peteribi 7 guatambu blanco	Bueno	30	2539	Banquina; Talud	
126	-27.65485	-55.2817917	Conjunto de Arboles	36.6	Derecha	Nativo; Natural	mbocaya peteribi	Bueno	40	sano 2542	Talud	
127	-27.64057	-55.2908726	Arbol	35.3	Izquierda	Nativo; Natural	pindo	Bueno	15		Talud	
128	-27.638063	-55.2924909	Conjunto de Arboles	35	Izquierda	Nativo; Implantado	lapacho negro 5 peteribi	Bueno	20	implantados jóvenes	Talud	2544
129	-27.637223	-55.2930494	Conjunto de Arboles	34.8	Derecha	Nativo; Implantado	lapacho negro peteribi 3 cocu pitanga mbocaya	Bueno	100		Talud	2545/7
130	-27.637152	-55.2930148	Conjunto de Arboles	34.8	Izquierda	Nativo; Natural	peteribi 2 mbocaya	Bueno	80		Talud; Contra Talud	2584
131	-27.635604	-55.2938956	Conjunto de Arboles	34.6	Izquierda	Nativo; Natural	peteribi 2 yerba mate 3	Bueno	100		Talud; Contra Talud	2549
132	-27.635499	-55.2942163	Conjunto de Arboles	34.6	Derecha	Nativo; Natural	mbocaya 2	Bueno	15		Talud	2559

Observación: El relevamiento fue realizado en Sentido San Javier a L. N. Alem.

Relevamiento de Especies Forestales Nativas en Zona de Camino

Estudio de Impacto Ambiental - Proyecto Repavimentacion de la RP N° 4 Sección II: L. N. Alem - San Javier

133	-27.630562	-55.2976911	Conjunto de Arboles	34	Derecha	Nativo; Natural	canafistula 5 anchico Colorado pindo	Bueno	100			Talud; Contra Talud	2554
134	-27.629737	-55.2986435	Arbol	33.8	Izquierda	Nativo; Implantado	ceibo	Bueno	80	árbol antiguo implantado	peligrosa mente inclinado hacia la ruta	Contra Talud	2556
135	-27.627984	-55.3008177	Conjunto de Arboles	33.5	Derecha	Nativo; Natural	canafistula 2, Timbo semillas muerto, canela de venado, inga de rio	Bueno	60			Talud	2558/9
136	-27.627878	-55.3005382	Conjunto de Arboles	33.5	Izquierda	Nativo; Natural	loro blanco canafistula	Bueno	80			Talud	2560
137	-27.627216	-55.3015249	Arbol	33.4	Izquierda	Nativo; Natural	mbocaya	Bueno	80			Talud	2563
138	-27.627586	-55.3010715	Arbol	33.4	Izquierda	Nativo; Natural	Inga de rio	Bueno	80			Banquina; Talud	2562
139	-27.626337	-55.3027205	Conjunto de Arboles	33.3	Derecha	Nativo; Implantado	canafistula 2 peteribi mbocaya	Bueno	50	cortado lastimado		Banquina; Talud	2564/5
140	-27.626406	-55.3024905	Arbol	33.3	Izquierda	Nativo; Implantado	Timbo	Bueno	80			Talud; Cuneta	2566
141	-27.625949	-55.3031117	Conjunto de Arboles	33.2	Derecha	Nativo; Implantado	canafistula 3	Bueno	15			Talud	2567
142	-27.625108	-55.3045163	Arbol	33	Izquierda	Nativo; Natural	Timbo	Bueno	80			Talud	2571
143	-27.625096	-55.3045699	Conjunto de Arboles	33	Derecha	Nativo; Implantado; Natural	lapacho negro 2 Timbo 3 canafistula	Regular	80			Talud; Cuneta	2570/3
144	-27.624697	-55.305254	Conjunto de Arboles	32.9	Izquierda	Nativo; Implantado; Natural	lapacho negro 2 timbo yerba mate 3	Bueno	50	lapacho implantado, 2 yerbas silvestres contra talud con semillas		Talud	2576 2577 2578
145	-27.62438	-55.3057898	Conjunto de Arboles	32.8	Izquierda	Nativo; Natural	yerba silvestre 6, inga de rio, timbo 2	Bueno	120	yerba silvestre mezclada con capuera.		Talud; Contra Talud; Cuneta	2581
146	-27.624279	-55.3059059	Conjunto de Arboles	32.8	Derecha	Nativo; Natural	mbocaya 5	Bueno	70			Talud	2579
147	-27.624304	-55.3059246	Conjunto de Arboles	32.7	Izquierda	Nativo; Natural	Timbo, camboata hoja lisa, ceibo	Bueno	30			Talud; Cuneta	2584
148	-27.624141	-55.3061741	Conjunto de Arboles	32.7	Derecha	Nativo; Natural	Timbo, canafistula, inga de rio	Bueno	40			Talud; Cuneta	2587
149	-27.624073	-55.3062069	Conjunto de Arboles	32.5	Izquierda	Nativo; Natural	mbocaya timbo yerba mate laurel negro	Bueno	120			Talud; Cuneta	

Observación: El relevamiento fue realizado en Sentido San Javier a L. N. Alem.

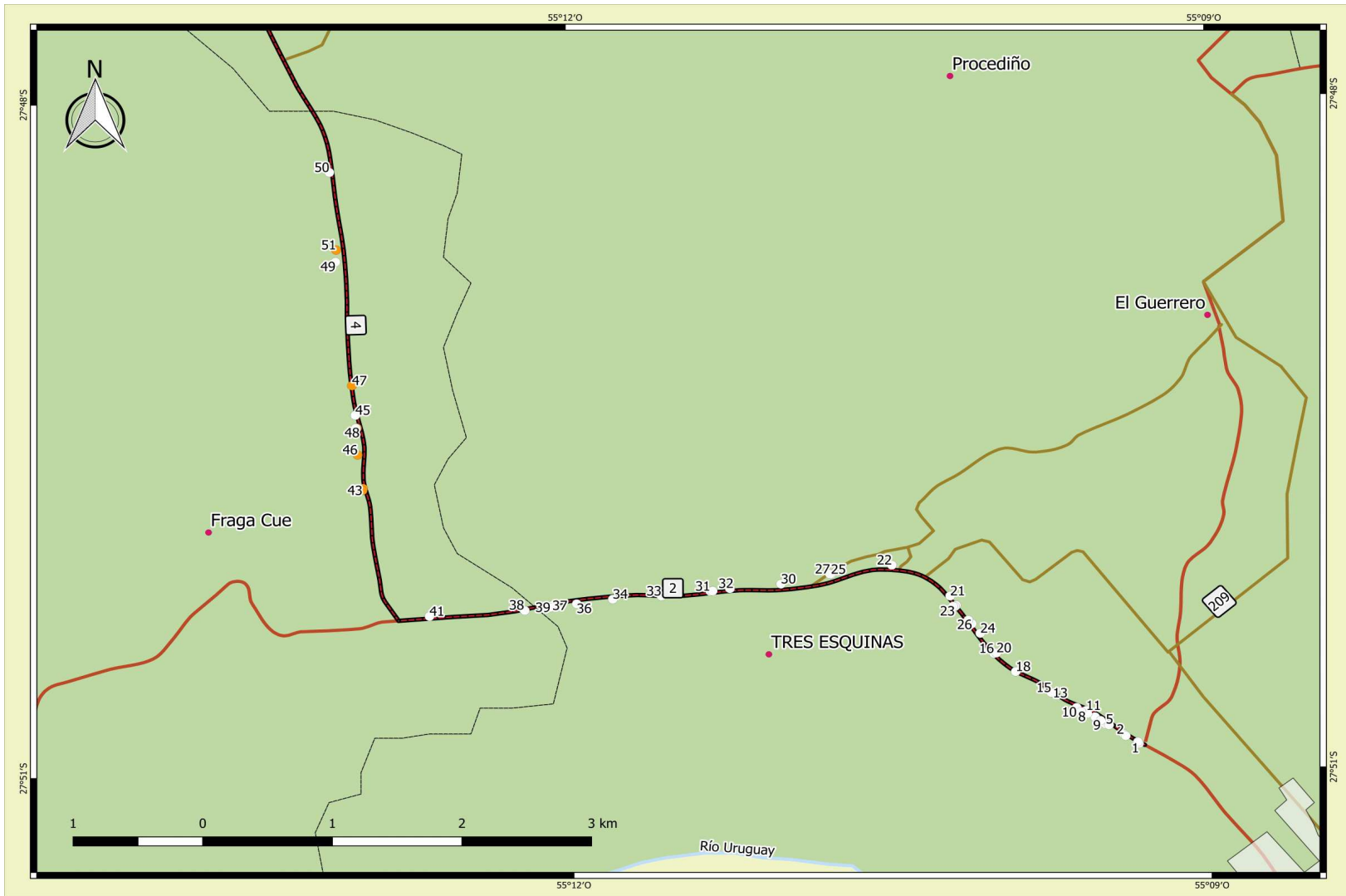
Relevamiento de Especies Forestales Nativas en Zona de Camino

Estudio de Impacto Ambiental - Proyecto Repavimentacion de la RP N° 4 Sección II: L. N. Alem - San Javier

150	-27.622112	-55.3095696	Monte Secundario	32.4	Derecha	Nativo; Natural	canela de venado laurel guaica fumo bravo inga de rio peteribi burro caa horquetero mamica de cadela	Bueno	150			Talud; Cuneta	2591/2
151	-27.622003	-55.3095488	Conjunto de Arboles	32.4	Izquierda	Nativo; Natural	Timbo peteribi 2 cedro	Bueno	60	talud alto 2597		Talud	2597
152	-27.620948	-55.3115304	Conjunto de Arboles	32.1	Izquierda	Nativo; Natural	anchico Colorado 2 anchico Colorado 3 curupi	Regular	40	1 anchico Colorado muerto		Talud	2601/00
153	-27.621009	-55.3113042	Arbol	35.3	Derecha	Implantado	canafistula	Bueno	80			Talud	2599
154	-27.620658	-55.3118859	Conjunto de Arboles	32.1	Derecha	Nativo; Implantado	anchico Colorado mbocaya	Bueno	40			Talud	2602
155	-27.620631	-55.3120117	Conjunto de Arboles	31.9	Derecha	Nativo; Natural	lapacho negro mbocaya 2 canafistula 2	Bueno	110			Talud	2605 2604
156	-27.620516	-55.3121395	Conjunto de Arboles	31.9	Izquierda	Nativo; Natural	yerba mate mamica de cadela	Bueno	80			Talud	2606
157	-27.618941	-55.3147435	Conjunto de Arboles	35.3	Izquierda	Nativo; Natural	mbocaya 3	Bueno	60			Talud	2607
158	-27.618889	-55.3148093	Conjunto de Arboles	31.7	Derecha	Nativo; Natural	mbocaya 2 canafistula	Bueno	80			Talud	2608/9
159	-27.617908	-55.3164647	Conjunto de Arboles	31.5	Izquierda	Nativo; Implantado	lapacho negro 2 canafistula 3	Bueno	60			Talud	2611
160	-27.619851	-55.313144	Conjunto de Arboles	31.5	Derecha	Nativo; Implantado	lapacho negro 2 canafistula 4	Bueno	50			Talud; Cuneta	2612/13

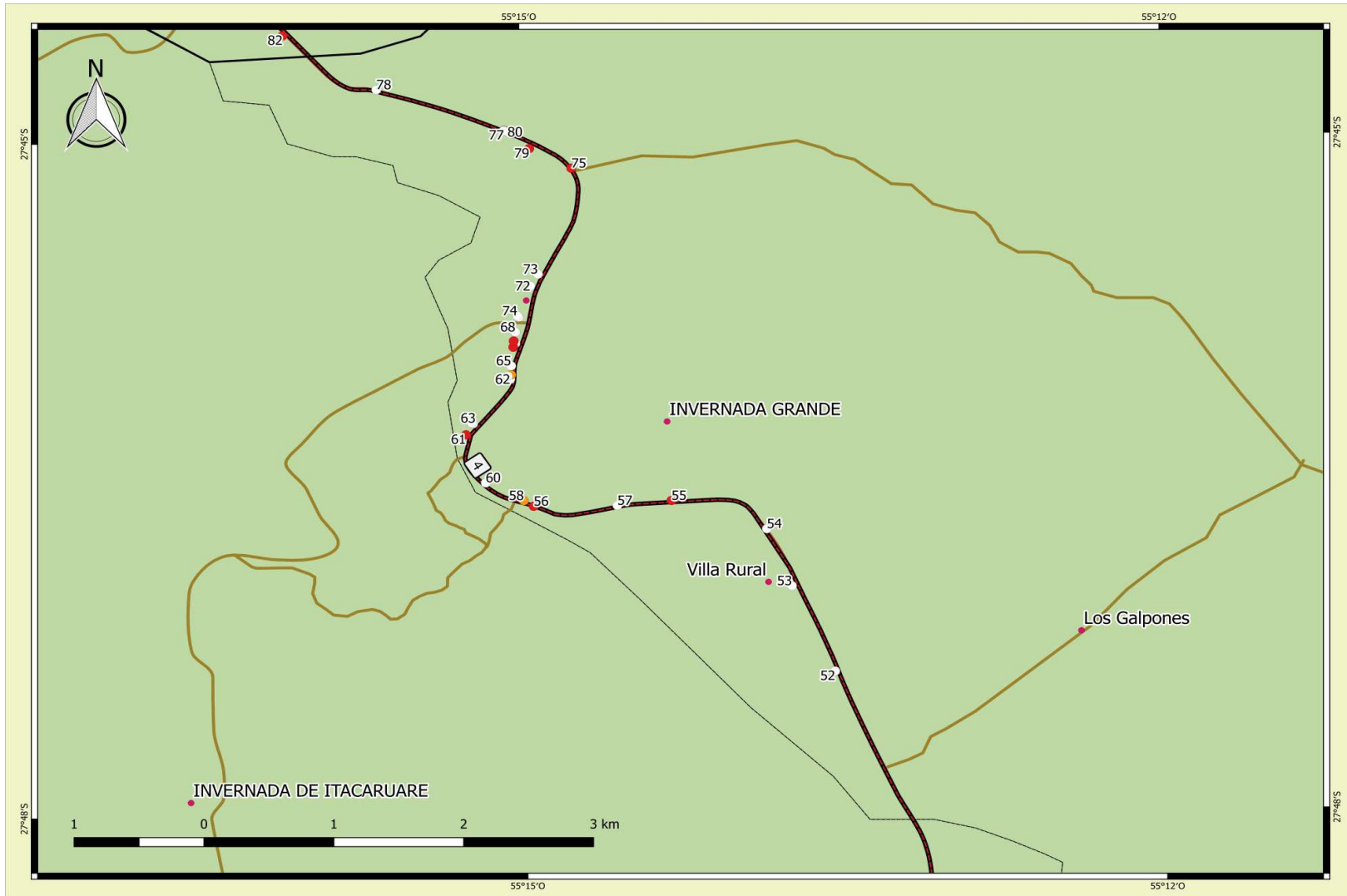
Observación: El relevamiento fue realizado en Sentido San Javier a L. N. Alem.

Relevamiento de Especies Forestales Nativas en Zona de Camino
Estudio de Impacto Ambiental - Proyecto Repavimentacion de la RP N° 4 Sección II: L. N. Alem - San Javier



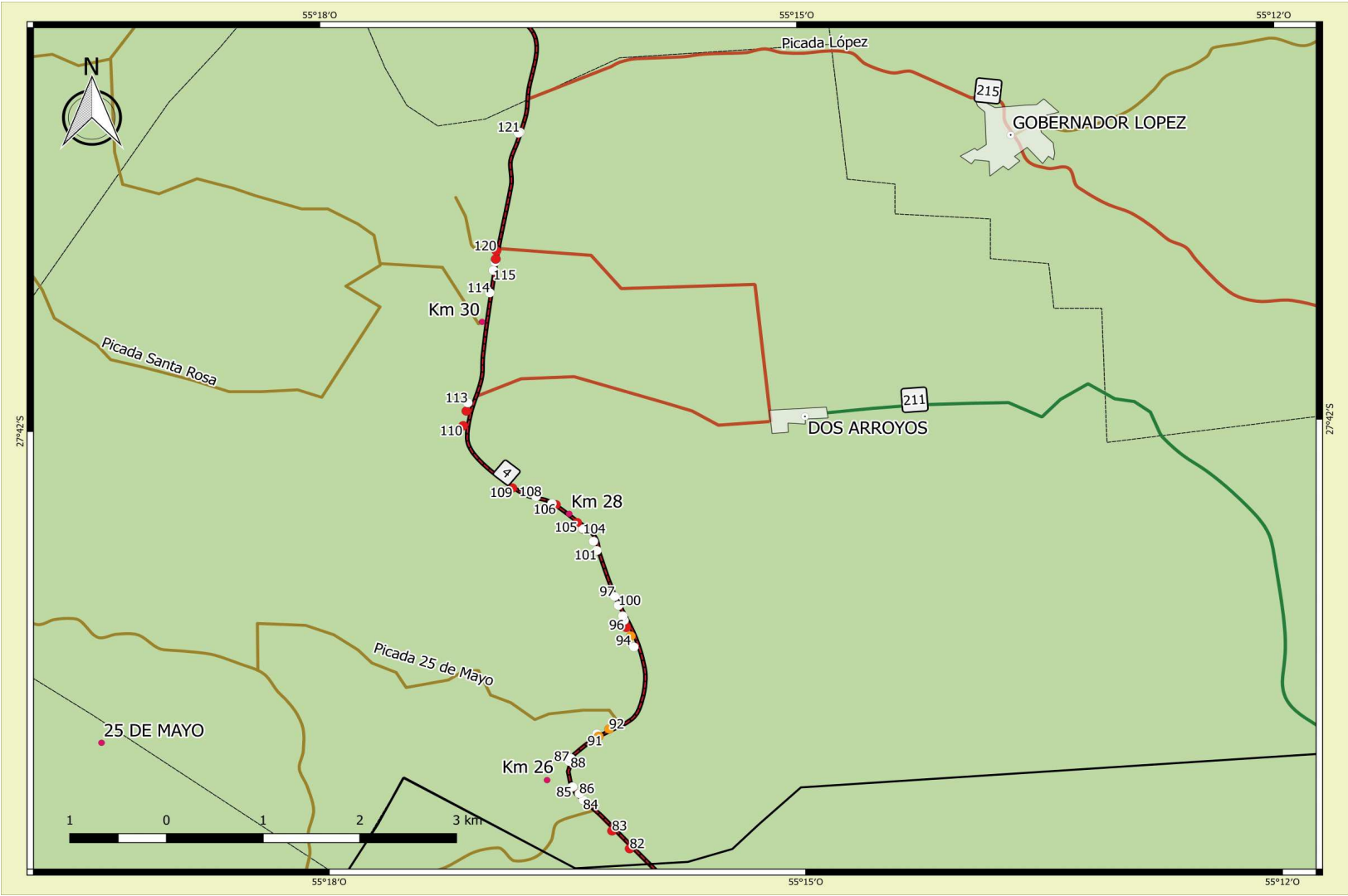
Observación: El relevamiento fue realizado en Sentido San Javier a L. N. Alem.

Relevamiento de Especies Forestales Nativas en Zona de Camino
Estudio de Impacto Ambiental - Proyecto Repavimentación de la RP N° 4 Sección II: L. N. Alem - San Javier



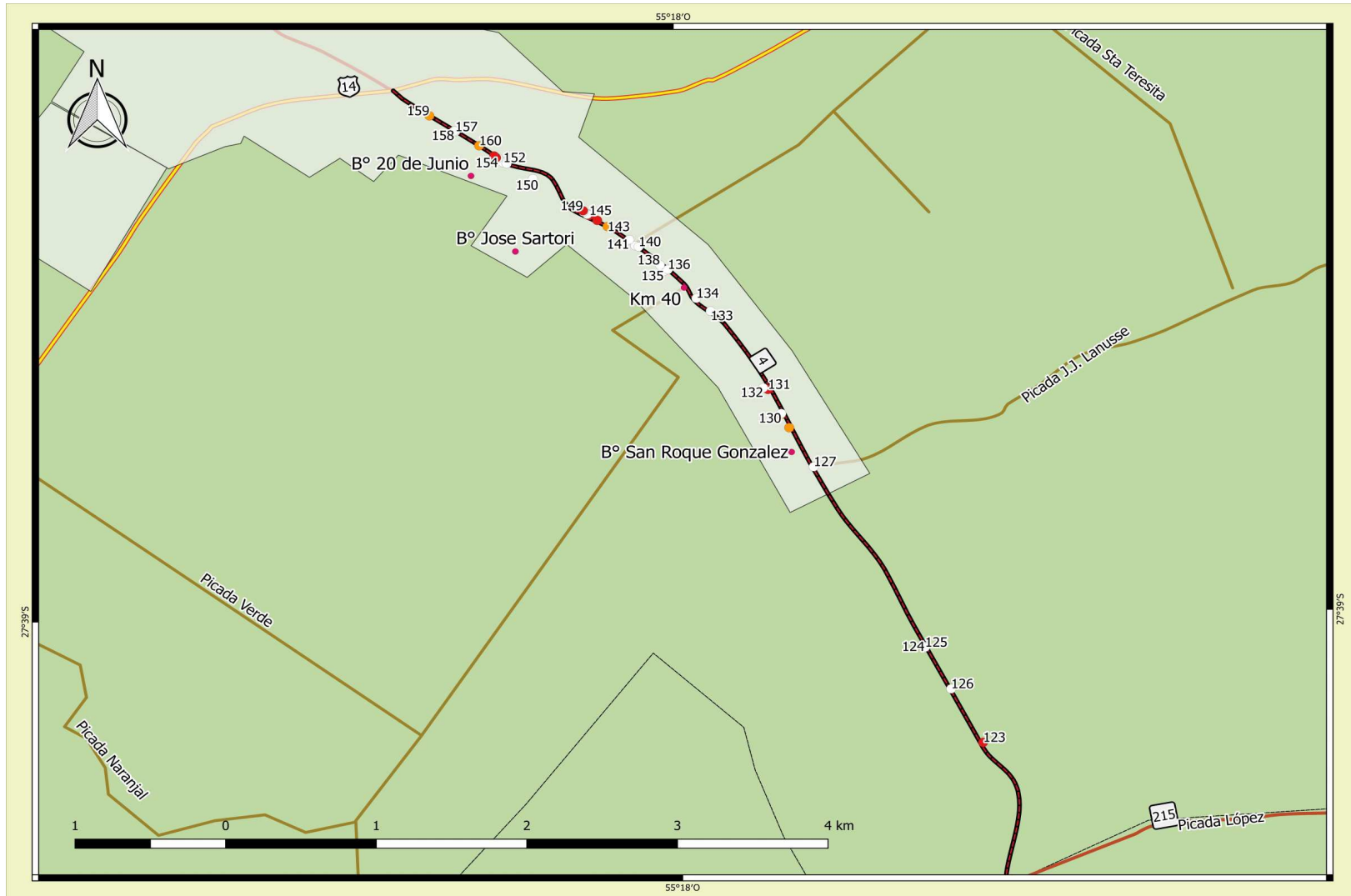
Observación: El relevamiento fue realizado en Sentido San Javier a L. N. Alem.

Relevamiento de Especies Forestales Nativas en Zona de Camino
Estudio de Impacto Ambiental - Proyecto Repavimentacion de la RP N° 4 Sección II: L. N. Alem - San Javier



Observación: El relevamiento fue realizado en Sentido San Javier a L. N. Alem.
Página 12

Relevamiento de Especies Forestales Nativas en Zona de Camino
Estudio de Impacto Ambiental - Proyecto Repavimentación de la RP N° 4 Sección II: L. N. Alem - San Javier



Observación: El relevamiento fue realizado en Sentido San Javier a L. N. Alem.